PARÉ ČÍSLO:	**AUTORIZACE:**	*Projektová činnost ve výstavbě* *Poradenská a konzultační činnost, zpracování odborných studií a posudků, příprava a vypracování technických návrhů, grafické a kresličské práce* ***Jan Dudr*** ***Osvoboditelů 3778*** ***760 01 ZLÍN*** ***jan.dudr@centrum.cz,tel.606720364,*** ***www.projektovani-sportovist.cz*** *Projektování víceúčelových hřišť, dětských hřišť, sportovních areálů a školních sportovišť, fotbalových a basebalových hřišť, atletických areálů, tenisových a beachvolejbalových kurtů, minigolfu, miniaturfgolfu a adventuregolfu, pétanque, umělých osvětlení a závlah sportovišť, odpočinkových a relaxačních zón, senior parků, venkovních posilovacích center, tribun, šaten a sociálních zázemí sportovně rekreačních areálů*		
KRAJ:	**MORAVSKOSLEZSKÝ**			
MÍSTO STAVBY:	**ŽIVOTICE U NOVÉHO JIČÍNA**			
INVESTOR:	**OBEC ŽIVOTICE U NOVÉHO JIČÍNA** **č.p.128** **PSČ 742 72**	**PROFESE:**	**STAV.TECHNICKÉ ŘEŠENÍ**	
		VYPRACOVAL:	**JAN DUDR** **jan.dudr@centrum.cz** **tel.606720364 www.projektovani-sportovist.cz**	
NÁZEV STAVBY: **Rekonstrukce víceúčelového sportoviště s objektem zázemí v obci ŽIVOTICE U NOVÉHO JIČÍNA**		**ZODPOVĚDNÝ PROJEKTANT PROFESE:**	**ING.HANA ŠEVČÍKOVÁ**	
		HLAVNÍ INŽENÝR PROJEKTU:	**ING.HANA ŠEVČÍKOVÁ**	
STAVEBNÍ OBJEKT: **SO 01 – SO 02**		**KÓD PROJEKTU:**	**19c/2021**	
		STUPEŇ:	**DUR+DSP+DPS**	
NÁZEV VÝKRESU: **PRŮVODNÍ ZPRÁVA**		**DATUM:**	**12/2021**	
		Č. VÝKRESU:	**A.**	**ZM Č.:**

A. PRŮVODNÍ ZPRÁVA

A.1 IDENTIFIKAČNÍ ÚDAJE

A.1.1 ÚDAJE O STAVBĚ

a) Název stavby

Rekonstrukce víceúčelového sportoviště v obci ŽIVOTICE U NOVÉHO JIČÍNA

SO 01	Víceúčelové sportoviště
DSO 01-1	Hřiště I. – výměna um.povrchu a sport.vybavení
DSO 01-2	Hřiště II. – výměna um.povrchu a sport.vybavení
DSO 01-3	Výměna záchytného oplocení a mobiliáře
SO 02	Objekt zázemí
DSO 02-1	Objekt zázemí vč.mobiliáře
DSO 02-2	Přípojka NN

b) Místo stavby - adresa, čísla popisná, katastrální území, parcelní čísla pozemků

Místo stavby:	Životice u Nového Jičína
Kraj:	Moravskoslezský
Katastrální území:	Životice u Nového Jičína
Čísla parcelní:	78/2
Majetkoprávní vztahy:	Předmětný pozemek pro umístění stavby je ve vlastnictví investora (viz.Informace o parcele – PŘÍLOHA TÉTO PRŮVODNÍ ZPRÁVY). Parcelu není nutno zajistit vynětím ze ZPF.

c) Předmět dokumentace – nová stavba nebo změna dokončené stavby, trvalá nebo dočasná stavba, účel užívání stavby

Charakter stavby:	Nová stavba - revitalizace sportovně-rekreační plochy
Účel užívání stavby:	Venkovní víceúčelové sportoviště
Přehled uživatelů:	Uživatelem bude investor

A.1.2 ÚDAJE O STAVEBNÍKOVI

a) Obchodní firma nebo název, identifikační číslo osoby, adresa sídla (právnická osoba)

Obchodní jméno:	OBEC ŽIVOTICE U NOVÉHO JIČÍNA
IČ:	48804711
Sídlo :	č.p.128 PSČ 742 72

A.1.3 ÚDAJE O ZPRACOVATELI SPOLEČNÉ DOKUMENTACE

a) Jméno, příjmení, obchodní firma, identifikační číslo osoby, místo podnikání (fyzická osoba podnikající) nebo obchodní firma nebo název, identifikační číslo osoby, adresa sídla (právnická osoba)

Obchodní jméno: JAN DUDR
IČ: 01269330
Sídlo : Osvoboditelů 3778, 760 01 ZLÍN

b) Jméno a příjmení hlavního projektanta včetně čísla, pod kterým je zapsán v evidenci autorizovaných osob vedené Českou komorou architektů nebo Českou komorou autorizovaných inženýrů a techniků činných ve výstavbě, s vyznačeným oborem, popřípadě specializací jeho autorizace,

Autorizace: ING.HANA ŠEVČÍKOVÁ
AUTORIZOVANÝ INŽENÝR V OBORU POZEMNÍ STAVBY
ČKAIT 1302141

c) Jména a příjmení projektantů jednotlivých částí společné dokumentace včetně čísla, pod kterým jsou zapsáni v evidenci autorizovaných osob vedené Českou komorou architektů nebo Českou komorou autorizovaných inženýrů a techniků činných ve výstavbě, s vyznačeným oborem, popřípadě specializací jejich autorizace.

Autorizace: ING.HANA ŠEVČÍKOVÁ
AUTORIZOVANÝ INŽENÝR V OBORU POZEMNÍ STAVBY
ČKAIT 1302141

A.2 ČLENĚNÍ STAVBY NA OBJEKTY A TECHNICKÁ A TECHNOLOG.ZAŘÍZENÍ

Rekonstrukce víceúčelového sportoviště v obci ŽIVOTICE U NOVÉHO JIČÍNA

SO 01	Víceúčelové sportoviště
DSO 01-1	Hřiště I. – výměna um.povrchu a sport.vybavení
DSO 01-2	Hřiště II. – výměna um.povrchu a sport.vybavení
DSO 01-3	Výměna záchytného oplocení a mobiliáře
SO 02	Objekt zázemí
DSO 02-1	Objekt zázemí vč.mobiliáře
DSO 02-2	Přípojka NN

A.3 SEZNAM VSTUPNÍCH PODKLADŮ

Základní zadání investora a prohlídka místa stavby projektantem
Platná sportovní pravidla a ČSN (zejména ČSN EN 15312)
Technologická pravidla a technické listy pro navrhované materiály
Vyhláška č.499/2006 Sb. (zejména příl.č.8, platnost od 1.1.2018)
Kopie katastrálního snímku a kopie leteckého snímku
Fotodokumentace stávajícího stavu

Vzhledem k charakteru stavby a stupně projektové dokumentace nebylo provedeno podrobné polohopisné a výškopisné zaměření stavby.

Provedena pouze vizuelní prohlídka pozemku, průběh stáv.podzemních sítí zjištěn od informací investora a vyjádření správců sítí. Dopravní infrastruktura lokality prověřena na místě (bez nároku na úpravu). Napojení na stáv.infrastrukturu je řešeno v rámci stáv.provozu.

PŘÍLOHY: INFORMACE O PARCELE

STRUČNÝ POPIS STÁVAJÍCÍHO STAVU

STRUČNÝ POPIS JEDNOTLIVÝCH STAVEBNÍCH OBJEKTŮ

VYJÁDŘENÍ SPRÁVCŮ SÍTÍ – INFORMACE O POLOZE SÍTÍ
(CETIN, a.s + ČEZ DISTRIBUCE, a.s. + GASNET SLUŽBY s.r.o.)

Informace o pozemku

Parcelní číslo:	78/2
Obec:	Životice u Nového Jičína [547000]
Katastrální území:	Životice u Nového Jičína [797375]
Číslo LV:	10001
Výměra [m^2]:	13128
Typ parcely:	Parcela katastru nemovitostí
Mapový list:	
Určení výměry:	Graficky nebo v digitalizované mapě
Způsob využití:	sportoviště a rekreační plocha
Druh pozemku:	ostatní plocha

Z důvodu vysokého nárůstu počtu přístupů do aplikace je zobrazování náhledu mapy dočasně vypnuto

Zobrazení mapy

Vlastníci, jiní oprávnění

Vlastnické právo	Podíl
Obec Životice u Nového Jičína, č. p. 128, 74272 Životice u Nového Jičína	

Způsob ochrany nemovitosti

Nejsou evidovány žádné způsoby ochrany.

Seznam BPEJ

Parcela nemá evidované BPEJ.

Omezení vlastnického práva

Nejsou evidována žádná omezení.

Jiné zápisy

Nejsou evidovány žádné jiné zápisy.

Řízení, v rámci kterých byl k nemovitosti zapsán cenový údaj

Nemovitost je v územním obvodu, kde státní správu katastru nemovitostí ČR vykonává Katastrální úřad pro Moravskoslezský kraj, Katastrální pracoviště Nový Jičín

Zobrazené údaje mají informativní charakter. Platnost dat k 09.03.2021 14:00.

© 2004 - 2021 Český úřad zeměměřický a katastrální Verze aplikace 6.0.6 build 1

STRUČNÝ POPIS STÁVAJÍCÍHO STAVU

V současné době se jedná o jednotný celek sportoviště a dětského hřiště s objektem – nachází se ve sportovním areálu obce. Sportoviště je tvořeno:

- Víceúčelové sportoviště tvořené dvěma hřišti s umělým tartanovým EPDM povrchem (umělé povrchy jsou obvodově olemovány bet.obrubníkem a mezi hřišti se nachází odvod.žlábek s lamelovým roštem) – umělý povrch vykazuje nerovnosti a plochy s nízkým odrazem tenisového míčku. Hřiště jsou určena pro tenis, volejbal, nohejbal a malou kopanou (absence branek). Na základě požadavku investora pro zjištění příčiny vad povrchu byly provedeny 2 vrtané sondy do podloží – zde bylo zjištěno, že finální EPDM povrch tl.cca 1cm (místně pouze 2mm) je proveden na pružné podkladní vrstvě (směs gumového granulátu, kameniva a PUR pojiva) na tl.cca 3cm – ta je však ve spodní části (cca 1,5cm) rozpadlá (pravděpodobně z důvodu malého množství PUR pojiva). Projektantem je tímto stanovena nejpravděpodobnější příčina vzniku míst, kde dochází k malému odrazu tenisového míčku a deformacím povrchu. Sondou byla zjištěna vyhovující mocnost a složení podkladních vrstev ze štěrkodrti, drenážní systém není možno prověřit, původní projektová dokumentace není k dispozici. Za sportovištěm (ve svahu) byl zjištěn vývěr pramene, který vtéká do rostlého terénu, nikoliv do povrchového bet.odvod.žlabu za sportovištěm. Z tohoto důvodu je pak v rámci rekonstrukce navržen pojistný drén s pevným dnem, který bude proveden u okraje sportovní plochy.

- Sportovní vybavení - pouzdra a sloupy pro sítě volejbalů a nohejbalů.

- Cvičná tenisová stěna – jedná se o zděnou cvičnou tenisovou stěnu, která je provedena z bet.zdících tvárnic, omítkou s barvou a typizovanou bet.krycí stříškou. Povrch zdi vykazuje místní povrchové defekty – místně vyrýsovaná a odpadlá omítka.

- Oplocení hřiště – jedná se o oplocení v=cca 6m (strana u fotbalového hřiště), v=cca 4m (ostatní strany) a v=cca 2m (nad cvičnou tenisovou stěnou). Oplocení je tvořeno ocel.žárově zinkovanými sloupy, ke kterým byly dodatečně navařeny prvky pro šroubové uchycení rámů s pletivem (rámy jsou z kulatiny, pletivo vykazuje pokřivení, rámy jsou místně poškozeny a pokřiveny). V oplocení jsou provedeny vstupní brány a branky. Oplocení je půdorysně umístěno v dlážděných zpevněných plochách.

- Zpevněné dlážděné plochy a mobiliář – jedná se o plochy z bet.zámkové dlažby na vrstvách štěrkodrti, které jsou olemovány bet.obrubníkem. V areálu jsou rozmístěny bet.lavičky a odpadkové koše.

- Povrchový bet.odvodňovací žlab – nachází se na zadní straně sportoviště u svahu, má zajišťovat odvod povrchových dešťových vod ze svahu – žlab je napojen do 2 vpustí – investor nemá informace o způsobu vyústění, nebylo zjištěno (u zpevněné dlážděné plochy se nachází kontrolní PVC šachta dešťové kanalizace).

- Um.osvětlení – hřiště jsou vybavena um.osvětlením - 4x asymetricky umístěné sloupy, rozvody ke stáv.RS (přívod do RS je dle informací investora veden přes celý areál z objektu šaten).

- Stoly pro stolní tenis – na dlážděné ploše jsou umístěny 2 bet.pingpong.stoly a provozní řád.

- Dětská herní zařízení – u sportoviště se nachází prvky dětského hřiště (ve vyosévkách – bezpečnostní dopadové plochy a v rostlém terénu).

- Oplocení areálu – areál je vymezen oplocením 2m (pletivo s PVC potahem a ocel.sloupky). V oplocení jsou zdeformované části – poškozené pletivo a vykřivené sloupky.

- Objekt zázemí – jedná se o jednopodlažní nepodsklepený objekt s pultovou střechou. Objekt je tvořen 2 buňkami a krytým sezením. Na fasádě jsou okna a dveře, objekt je osazen na ocel.rámu s bet.deskou a základech (nebylo zjištěno), pod krytým sezením jsou sestavy lavic a stolů. Konstrukce krytého sezení je dřevěná, střecha plechová s okapem a svody s gaigry – nezjištěn způsob dalšího vyústění.

STRUČNÝ POPIS JEDNOTLIVÝCH STAVEBNÍCH OBJEKTŮ

SO 01 VÍCEÚČELOVÉ SPORTOVIŠTĚ

DSO 01- 1 Hřiště I. – výměna um.povrchu a sport.vybavení

V rámci daného DSO je uvažována likvidace stáv.umělého povrchu s pružnou podložkou, likvidace společných pouzder a sloupků pro sítě tenisu a volejbalu (vč.bet.základků), likvidace dělících bet.obrubníků a odvod.žlábku s lamelovým roštem. Budou vyměněny, vyrovnány a přehutněny koncové vrstvy kameniva a to hutněným dosypem DDK FR.4-8mm v mocnosti 3cm a DDK FR.0-4mm v mocnosti 1cm. Budou provedeny nové bet.základky pro sportovní vybavení a bude proveden nový dělící bet.obrubník š=50mm v bet.loži s opěrou.
V určené ploše bude proveden pojistný drén s pevným dnem a to se zaústěním do stáv.dešťové kanalizace. Na připravený, srovnaný a přehutněný povrch ze štěrkodrti bude provedena pružná podkladní vrstva ze směsi gum.granulátu, kameniva a PUR pojiva + osazení umělého trávníku s křemičitým vsypem 24+2mm (lajnování malé kopané - atyp, tenis, volejbal, nohejbal a streetbal – atyp). V rámci nového sportovního vybavení budou dodány sloupky a sítě pro tenis a volejbal (nohejbal) a branky malé kopané se zabudovanými streetbalovými koši.

DSO 01- 2 Hřiště II. – výměna um.povrchu a sport.vybavení

V rámci daného DSO je uvažována likvidace stáv.umělého povrchu s pružnou podložkou, likvidace společných pouzder a sloupků pro sítě tenisu a volejbalu (vč.bet.základků).
Budou vyměněny, vyrovnány a přehutněny koncové vrstvy kameniva a to hutněným dosypem DDK FR.4-8mm v mocnosti 3cm a DDK FR.0-4mm v mocnosti 1cm.
Budou provedeny nové bet.základky pro sportovní vybavení. V určené ploše bude proveden pojistný drén s pevným dnem a to se zaústěním do stáv.dešťové kanalizace. Na připravený, srovnaný a přehutněný povrch ze štěrkodrti bude osazen umělý fotbalový trávník III.generace s křemičitým a granulátovým (SBR) vsypem 60+2mm (lajnování malé kopané - atyp, volejbal).
V rámci nového sportovního vybavení budou dodány sloupky a sítě pro volejbal a branky malé kopané.

DSO 01- 3 Výměna záchytného oplocení a mobiliáře

V rámci daného DSO je u stávajícího hřiště uvažována likvidace stáv. výplní oplocení (rámy z kulatiny vč.výplňového pletiva) a navařených úchytek na sloupech oplocení.
Na sloupy budou navařeny matky pro napínací lanka. V horní části budou po celém obvodu umístěny vodorovné ztužující trubky (horní podélné ztužení). Konstrukce vstupních bran a branek budou ponechány. Ocel.konstrukce budou opatřeny novým nátěrem. Do takto připravených konstrukcí budou osazena napínací lanka a záchytná síť beuzlová zelená PE 45/45/3mm.

Mezi hřišti bude u nového dělícího bet. obrubníku provedeno nové dělící oplocení v=4m (ocel.sloupy v bet.základech, horní ztužení, napínací lanka, záchytná síť beuzlová zelená PE 45/45/3mm).

V rámci daného DSO je u stávajícího areálového oplocení (v určeném rozsahu) uvažována likvidace stáv. pletiva a sloupků vč.bet.základků. Toto oplocení bude nahrazeno novým a to výšky v=2m – ocel.žárově zinkované sloupky v bet.základech + napínací lanka a záchytná síť beuzlová zelená PE 45/45/3mm.

SO 02 OBJEKT ZÁZEMÍ

DSO 02- 1 Objekt zázemí vč.mobiliáře

V rámci daného DSO je v úvahu likvidace stáv.objektu vč.bet.obrubníků a určené dlážděné plochy + likvidace dětského herního prvku (hračka na pružině vč.bet.základku). Zároveň bude provedena likvidace mobiliáře – sestavy lavic a stolů, lavičky a odpadkové koše.

Architektonické, výtvarné a materiálové řešení

Jedná se o dřevěný přístřešek o půdorysném rozměru 12 x 3 m s pultovou střechou, který je cca ze dvou třetin otevřený a zbývající třetina přístřešku je opláštěná dřevěnými prkny a tvoří místnost skladu nářadí. Otevřená část přístřešku bude užívána jako kryté sezení pro návštěvníky hřiště.
Přístřešek je tvořen dvěma řadami svislých sloupků, na které jsou v podélném směru uloženy vaznice, jež vynášející pultovou střechu z krokví a celoplošného bednění s hydroizolací z asfaltových pásů. Pultová střecha přístřešku bude mít sklon 3%, její horní okraj bude na výškové kótě +3,230 m a dolní okraj na kótě +3,125 m. Asfaltové pásy tvořící hydroizolaci střešní konstrukce budou z horní strany opatřeny dekorativním břidličným posypem v odstínu modrozeleném dle specifikace výrobce.
Všechny nosné prvky přístřešku včetně prkenného opláštění místnosti skladu budou z modřínového dřeva natřeného olejovou lazurou v odstínu achátová šedá RAL 7038. Celoplošné bednění na krokvích bude z OSB-3 desek, které bude ze spodní strany ošetřeno olejovou lazurou v odstínu achátová šedá RAL 7038. Vstupní dveře do místnosti skladu se budou nacházet na určeném průčelí objektu a budou jej tvořit jednokřídlé vstupní palubkové dveře plné natřené olejovou lazurou v odstínu achátová šedá RAL 7038. Na průčelí místnosti skladu se bude nacházet také dřevěné otevíravé okno typu euro se zasklením dvojsklem, rámy s povrchovou úpravou v odstínu achátová šedá RAL 7038. Přesahy krokví po celém obvodu přístřešku budou opláštěny stejným prkenným obložením, jaké bude užito na vytvoření místnosti skladu nářadí. Všechny klempířské prvky objektu – tj. závětrné lišty, okapnice, podokapní žlab a okapový svod budou z Al lakovaného plechu v odstínu antracitová šedá RAL 7016.

Konstrukční a stavebně technické řešení a technické vlastnosti stavby

Základy a podkladní betony, vodotěsné izolace, kotvení

Stavba bude založena na kruhových patkách Ø 350 mm z prostého betonu C20/25 – XC2. Základová spára patek bude v hloubce minimálně 800 mm pod upraveným terénem. Jámy pro patky budou vytvořeny použitím zemního vrtáku. V místě budoucí místnosti skladu nářadí bude proveden plošný výkop do hloubky -0,150 m od budoucího upraveného terénu, povrch bude přehutněn, následně se v tomto místě provede násyp hutněného drceného kameniva fr. 4-8 mm tl. 100 mm. Na tento násyp bude provedena hydroizolace spodní stavby pomocí hydroizolační PVC-P fólie tl. 1,0 mm, která bude ze spodní i vrchní strany od ostatních povrchů oddělena separační ochrannou geotextílií 300 g/m^2. Hydroizolační fólie bude svařena v přesazích. Nakonec bude v tomto místě provedena betonová deska z betonu C20/25 – XC2 tl. 100 mm vyztužená kari sítí 5/5 – 150/150 mm. Horní povrch desky se bude nacházet 5 cm nad okolním upraveným terénem a povrch desky bude vyhlazen ocelovým hladítkem. Deska bude sloužit jako podlaha v místnosti skladu nářadí. Čtveřice dřevěných sloupků otevřené části přístřešku bude kotvena pomocí ocelových kotevních patek tvaru U s roxorovým trnem Ø20 mm délky 400 mm, tl. plechu patky bude 4 mm a celý kotevní prvek bude mít povrchovou úpravu žárovým zinkováním. Tyto kotevní patky budou osazeny a zabetonovány při betonáži základových patek – U profil bude ve výšce +0,05 m nad upraveným terénem a převážná část roxorového trnu bude zabetonována. Sloupek bude k U profilu kotven pomocí 2 ks svorníků M12 a vrutů průměru 4 mm. Ostatní dřevěné sloupky a vzpěry budou kotveny do betonové desky tvořící podlahu skladu nářadí, a to pomocí ocelových kotevních úhelníků tvaru U nebo L s tl. plechu 4 mm a povrchovou úpravou žárovým zinkováním. Ocelové úhelníky budou k betonové desce přichyceny pomocí chemické kotvy se závitovou tyčí M12. Sloupky a vzpěry budou k ocelovým úhelníkům kotveny pomocí 2 ks svorníků M12 a vrutů průměru 4 mm.

Svislé a vodorovné nosné konstrukce, ztužení

Veškeré nosné dřevěné prvky budou z modřínového dřeva I. jakosti pevnosti C24 ošetřené bezbarvou impregnací dřeva proti rostlinným a zvířecím škůdcům jako plíseň, modrání dřeva a napadení hmyzem. Svislé nosné konstrukce přístřešku budou tvořit dřevěné sloupky 140/140 mm ve dvou řadách, kotvené do základových patek nebo betonové desky (viz. předchozí kapitola). Na ně budou v podélném směru posazeny vaznice 140/240 mm – každá vaznice se bude nacházet v trochu jiné výšce kvůli dosažení sklonu střechy. Pro vytvoření tuhé prostorové konstrukce budou v příčném směru mezi vaznice v místě sloupků umístěny rozpěry 140/140 mm. Konstrukce bude zavětrována pomocí pásků o průřezu 120/120 mm, které budou spojovat sloupky a obvodové vaznice ve svislém směru dle výkresové dokumentace. Pásky 120/120 mm budou umístěny i ve vodorovném směru do všech vnitřních rohů mezi vaznice a rozpěry. V uzavřené části přístřešku tvořící místnost skladu budou pro účely osazení dveří a oken provedeny nosné rámy ze sloupků a paždíků průřezu 80/140 mm. Sloupky stejného průřezu budou osazeny i uprostřed průčelí místnosti z důvodu kotvení dřevěného prkenného opláštění. Mezi hlavní nosné sloupy 140/140 mm umístěné v rozích a pomocné sloupky 80/140 mm budou osazeny vzpěry 80/140 mm. V této části přístřešku vzpěry nahrazují pásky ve svislém směru.
Na vaznice budou osedlány krokve 80/160 mm po vzdálenosti cca 833 mm (třetina délky OSB desky) s přesahem 200 mm na každé straně. Sklon krokví bude 3%. Na krokve bude provedeno celoplošné bednění z OSB-3 desek tl. 22 mm. Část přístřešku, která bude tvořit sklad nářadí, bude opláštěna prkenným obložením z prken průřezu 100/20 mm. Nejspodnější řada prken bude sahat 25 mm pod úroveň čisté podlahy ve skladu. Ze stejných prken bude provedeno obložení přesahu střešní konstrukce po celém obvodu přístřešku.

Střešní konstrukce

Na celoplošné bednění z OSB-3 desek tl. 22 mm bude proveden penetrační nátěr z asfaltové emulze a provede se přelepení spár OSB-3 desek pomocí malířské pásky tl. 50 mm tak, aby nedošlo k přilnutí následně aplikovaného asfaltového pásu k podkladu v bezprostřední blízkosti spoje desek.
Na takto ošetřený podklad bude provedena spodní vrstva hydroizolace ze samolepících SBS modifikovaných asfaltových pásů tl. 3,0 mm s nosnou vložkou ze skleněné tkaniny 200 g/m^2. Jako horní vrstva hydroizolačního souvrství bude aplikován SBS modifikovaný asfaltový pás tl. 4,5 mm s nosnou vložkou z polyesterové rohože a s povrchem opatřeným dekorativním břidličným posypem v modrozeleném odstínu. Tyto pásy budou celoplošně nataveny na spodní samolepící asfaltový pás. Vlivem celoplošného natavení vrchního pásu se zároveň nahřeje spodní podkladní asfaltový pás, a tím se aktivuje jeho samolepicí vrstva v přesazích a na spodním povrchu a dojde k ideálnímu spojení pásů. U spodního okraje střechy bude aplikována okapnice z Al lakovaného plechu tl. 0,6 mm (RŠ = 200 mm) a na zbývajících třech okrajích střechy bude aplikována závětrná lišta z Al lakovaného plechu tl. 0,6 mm (RŠ = 250 mm). Tyto klempířské prvky budou kotveny pomocí hřebíků s plochou velkou hlavou přes spodní samolepící asfaltový pás. Při spodním okraji střechy bude proveden půlkruhový podokapní žlab z Al lakovaného plechu (RŠ = 250 mm) zavěšený pomocí žlabových háků. Ze žlabu bude vyveden přes kotlík jeden okapový svod DN 80 mm z Al lakovaného plechu a bude ukončen pomocí kolene těsně nad povrchem zpevněné plochy – betonové dlažby. Dešťové vody tak budou volně pouštěny na areálovou zpevněnou plochu, přes kterou se budou vsakovat na pozemku investora. Všechny klempířské prvky budou lakované v odstínu antracitová šedá RAL 7016.

Výplně otvorů

Vstupní dveře do místnosti skladu budou dřevěné palubkové jednokřídlé plné v rohové zárubni a budou opatřeny nátěrem olejovou lazurou v odstínu achátová šedá RAL 7038. Výplně okenních otvorů do místnosti skladu budou tvořit dřevěná otevíravá okna typu euro, se zasklením dvojsklem, rámy s povrchovou úpravou v odstínu achátová šedá RAL 7038.

Hodnoty užitných a klimatických zatížení konstrukcí:

zatížení sněhem	:	1,5 kN/m^2
užitné zatížení podlahy ve skladu	:	3,0 kN/m^2

Použité podklady, normy, technické předpisy:

ČSN EN 1990 Zásady navrhování konstrukcí
ČSN EN 1991-1-1 Zásady navrhování a zatížení konstrukcí – zatížení vlastní tíhou a užitná zatížení
ČSN EN 1991-1-2 Zásady navrhování a zatížení konstrukcí – zatížení požárem
ČSN EN 1991-1-3 Zásady navrhování a zatížení konstrukcí – zatížení sněhem
ČSN EN 1991-1-4 Zásady navrhování a zatížení konstrukcí – zatížení větrem
ČSN P ENV 1995-1-1 Navrhování dřevěných konstrukcí - Obecná pravidla a pravidla pro pozemní stavby
vyhl.č. 268/2009 Sb. O technických požadavcích na stavby
vyhl.č. 23/2008 Sb. O technických podmínkách požární ochrany
vyhl.č. 501/2006 Sb. O obecných požadavcích na využívání území
vyhl č.398/2009 Sb. O obecných technických požadavcích zabezpečujících bezbariérové užívání staveb
Všechny použité výrobky a materiály použité v nosné konstrukci musí mít platný certifikát a splňovat parametry definované platnými normami a předpisy ČR.

b) výkresová část
D.1.2-2-1b Konstrukční schéma 1:50

c) statické posouzení
Navržené konstrukce odpovídají požadavkům platných norem a technických předpisů.

Okolí objektu bude provedeno z bet.dlažby s olemováním bet.zahradním obrubníkem v bet.loži s opěrou.

DSO 02- 2 Přípojka NN

V rámci daného DSO je v úvahu přívod NN ze stáv.RS

CETIN

VYJÁDŘENÍ O EXISTENCI SÍTĚ ELEKTRONICKÝCH KOMUNIKACÍ společnosti CETIN a.s. („Vyjádření“)

A VŠEOBECNÉ PODMÍNKY OCHRANY SÍTĚ ELEKTRONICKÝCH KOMUNIKACÍ společnosti CETIN a.s. („Všeobecné podmínky ochrany SEK“)

toto Vyjádření a Všeobecné podmínky ochrany SEK je vydané dle ustanovení § 101 zákona č. 127/2005 Sb., o elektronických komunikacích a o změně některých souvisejících zákonů, v účinném znění („**Zákon o elektronických komunikacích**“), a dle ustanovení § 161 zákona č. 183/2006 Sb., o územním plánování a stavebním řádu, v účinném znění („**Stavební zákon**“), a dle příslušných ustanovení zákona č. 89/2012 Sb., občanský zákoník, v účinném znění („**Občanský zákoník**“)

Číslo jednací: 644183/21 **Číslo žádosti: 0121 125 725 („Žádost”)**

Název akce („**Stavba**“)	REKONSTRUKCE FOTBALOVÉHO HŘIŠTĚ V OBCI ŽIVOTICE U NOVÉHO JIČÍNA	
Důvod vydání Vyjádření („**Důvod vyjádření**“)	Informace o poloze sítě	
Žadatel	JAN DUDR	
Stavebník	Obec Životice u Nového Jičína, 128, Životice u Nového Jičína, 74272	
Zájmové území	Okres	Nový Jičín
	Obec	Životice u Nového Jičína
	Kat. území / č. parcely	Životice u Nového Jičína
Platnost Vyjádření		**2. 5. 2023 („Den konce platnosti Vyjádření“)**

Žadatel Žádostí určil a vyznačil Zájmové území, jakož i určil Důvod Vyjádření.

Na základě určení a vyznačení Zájmového území Žadatelem a na základě určení Důvodu Vyjádření vydává společnost CETIN a.s. následující Vyjádření:

Dojde ke střetu se sítí elektronických komunikací (dále jen „**SEK**“) společnosti **CETIN a.s.**

(I) Na Žadatelem určeném a vyznačeném Zájmovém území se vyskytuje SEK společnosti CETIN a.s.; a

(II) Stavebník nebo jím pověřená třetí osoba je povinen řídit se Všeobecnými podmínkami ochrany SEK, které jsou nedílnou součástí Vyjádření; a

(III) pro případ, že bude nezbytné přeložení SEK, zajistí vždy takové přeložení SEK její vlastník, společnost CETIN a.s. Stavebník, který vyvolal překládku SEK je dle ustanovení § 104 odst. 17 Zákona o elektronických komunikacích povinen uhradit společnosti CETIN a.s. veškeré náklady na nezbytné úpravy dotčeného úseku SEK, a to na úrovni stávajícího technického řešení; a

(IV) pro účely přeložení SEK dle bodu (III) tohoto Vyjádření je Stavebník povinen uzavřít se společností CETIN a.s. Smlouvu o realizaci překládky SEK; a

(V) Stavebník a/nebo Žadatel není oprávněn užít toto Vyjádření k podání jakékoliv žádosti o vydání jakéhokoliv správního rozhodnutí či jiného rozhodnutí majícího obdobný charakter.

Číslo jednací: 644183/21 Číslo žádosti: 0121 125 725

Vyjádření je platné pouze pro Zájmové území určené a vyznačené Žadatelem, jakož i pro Důvod Vyjádření stanovený a určený Žadatelem v Žádosti.

Vyjádření pozbývá platnosti i) dnem, kdy je Žadatelem a/nebo Stavebníkem použito k podání žádosti o vydání jakéhokoliv správního rozhodnutí či jiného rozhodnutí majícího obdobný charakter a/nebo dnem zahájení jakéhokoliv správního rozhodnutí či jiného rozhodnutí majícího obdobný charakter, ve kterém bylo Vyjádření použito, ii) uplynutím doby platnosti v tomto Vyjádření uvedené, iii) změnou rozsahu Zájmového území či změnou Důvodu Vyjádření uvedeného v Žádosti a/nebo iv) porušením Všeobecných podmínek ochrany SEK, to vše v závislosti na tom, která ze skutečností rozhodná pro pozbytí platnosti Vyjádření nastane nejdříve.

Společnost CETIN a.s. vydáním tohoto Vyjádření poskytla Žadateli pro Žadatelem určené a vyznačené Zájmové území veškeré informace o SEK dostupné společnosti CETIN a.s. ke dni podání Žádosti.

Ze strany společnosti CETIN a.s. může v některých případech docházet ke zpracování Vašich osobních údajů. Ke zpracování Vašich osobních údajů dochází vždy v souladu s platnými právními předpisy. Konkrétní zásady a podmínky zpracování osobních údajů společností CETIN a.s. jsou dostupné na https://www.cetin.cz/zasady-ochrany-osobnich-udaju.

V případě dotazů k Vyjádření kontaktujte prosím asistenční linku 238 461 111.

Přílohami Vyjádření jsou:

- *Všeobecné podmínky ochrany SEK*
- *Informace k vytýčení SEK ve vlastnictví společnosti CETIN a.s.*
- *Situační výkres (obsahuje Zájmové území určené a vyznačené Žadatelem a výřezy účelové mapy SEK)*

Vyjádření vydala společnost **CETIN a.s.** dne: 2. 5. 2021.

CETIN a.s.
Českomoravská 2510/19, Libeň
190 00 Praha 9
DIČ: CZ04084063
102

CETIN

(tiskový formát A3)

Příloha k Vyjádření č.j.: 644183/21

SITUAČNÍ VÝKRES - ZÁJMOVÉ ÚZEMÍ

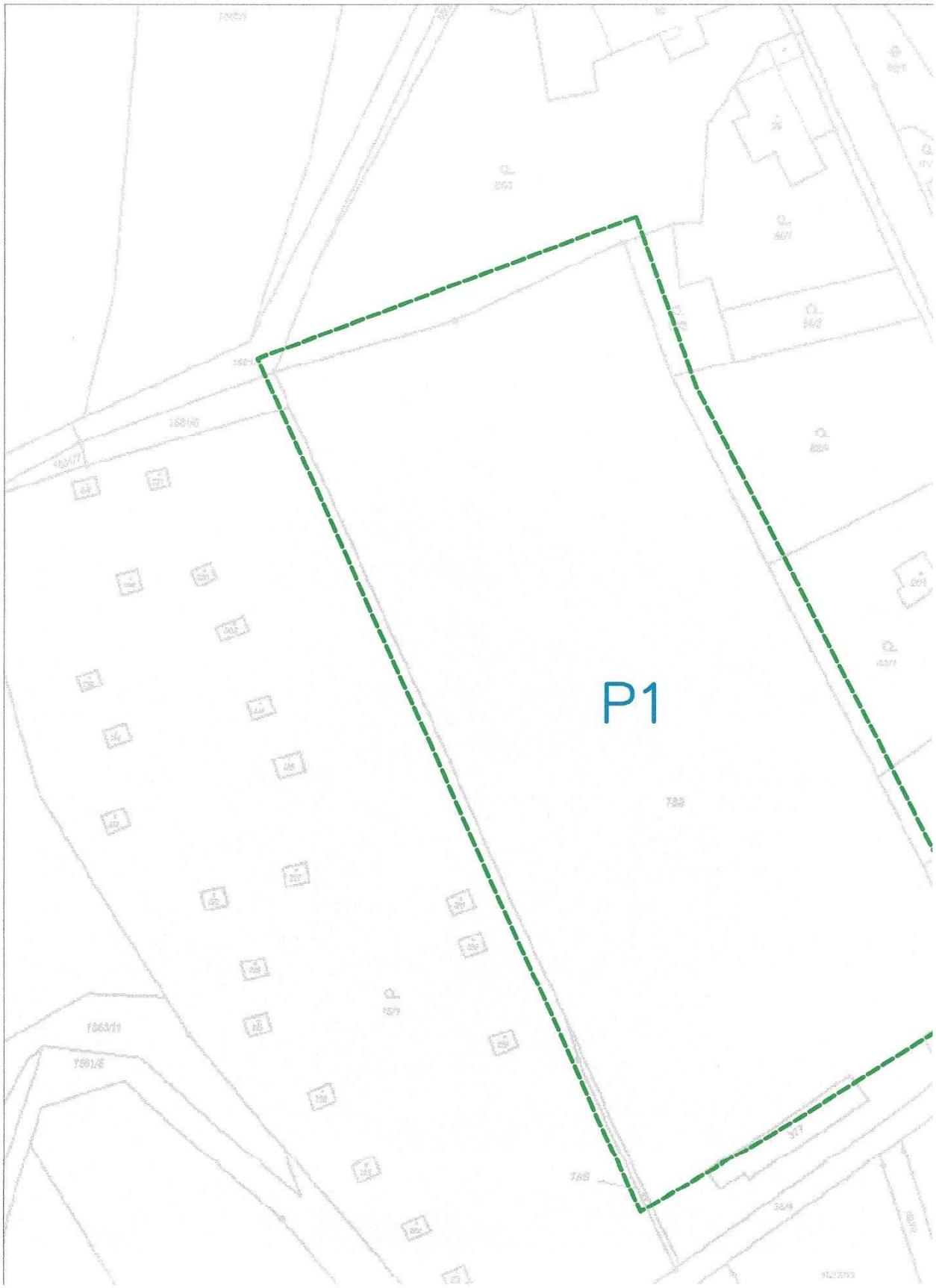

CETIN

(tiskový formát A3)

Příloha k Vyjádření č.j.: 644183/21

SITUAČNÍ VÝKRES - POLYGON 1

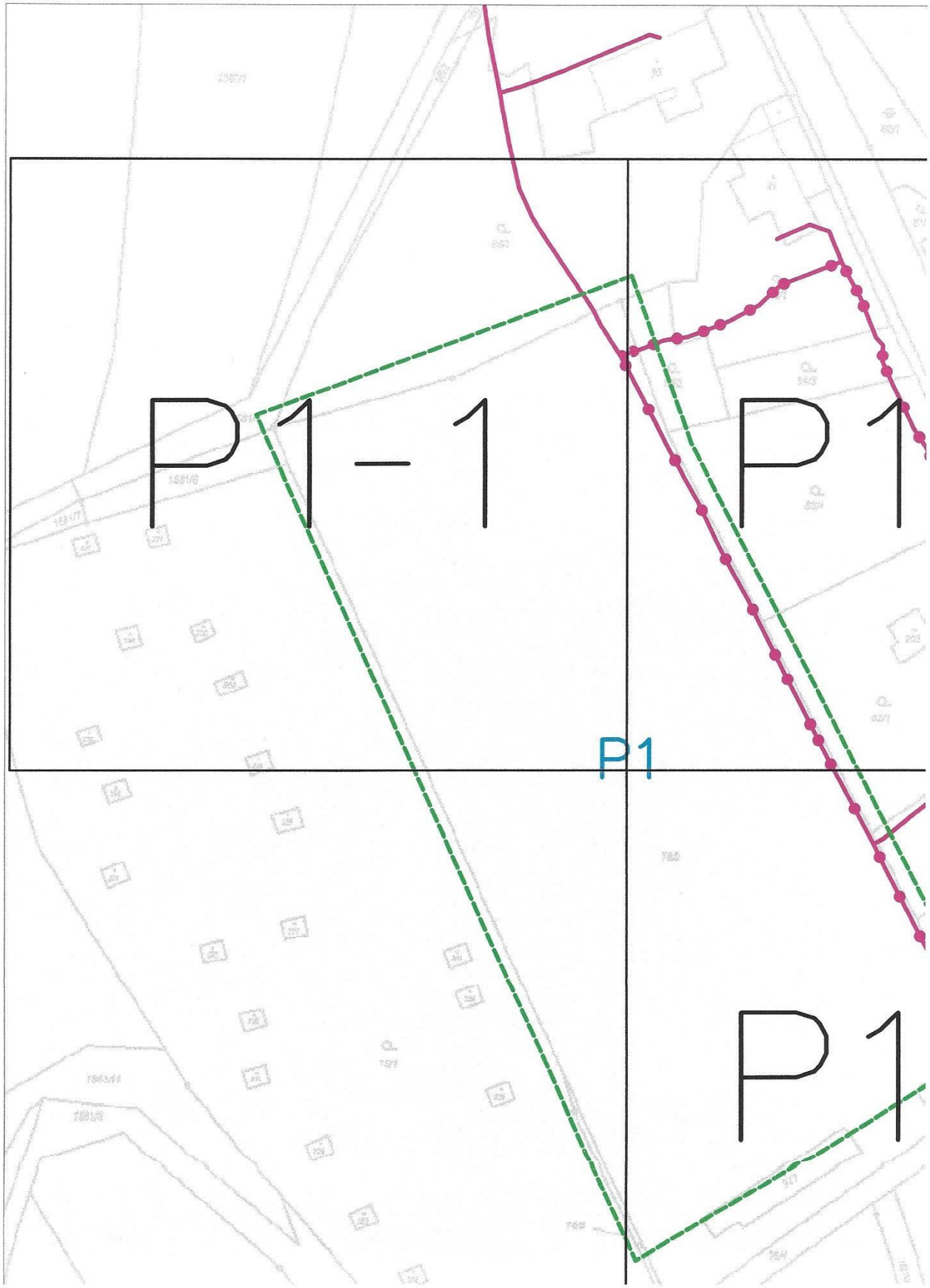

CETIN

(tiskový formát A3)

Příloha k Vyjádření č.j.: 644183/21

SITUAČNÍ VÝKRES - POLYGON 1, list kladu P1-1

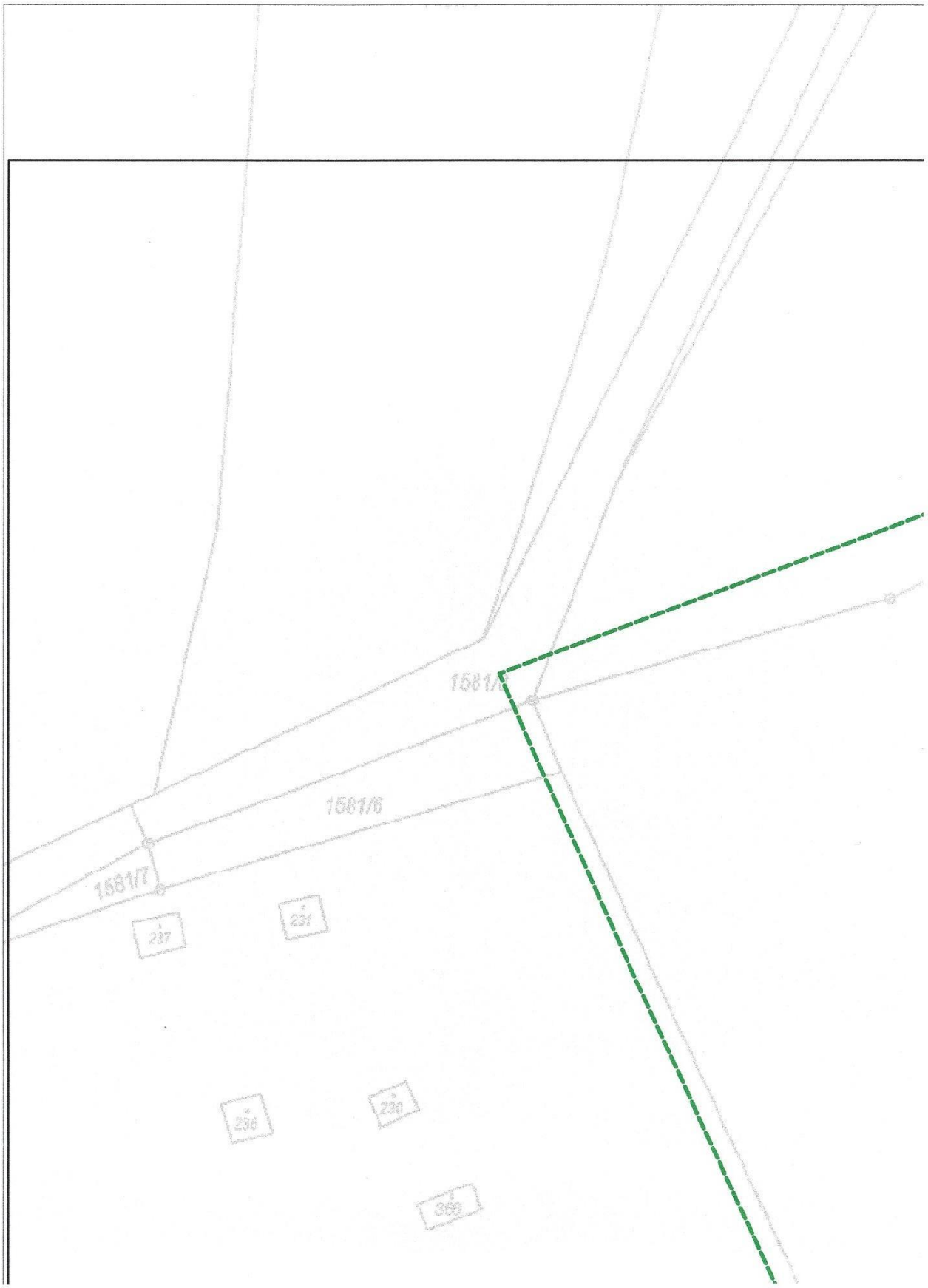

CETIN

(tiskový formát A3)

Příloha k Vyjádření č.j.: 644183/21

SITUAČNÍ VÝKRES - POLYGON 1, list kladu P1-2

CETIN

(tiskový formát A3)

Příloha k Vyjádření č.j.: 644183/21

SITUAČNÍ VÝKRES - POLYGON 1, list kladu P1-3

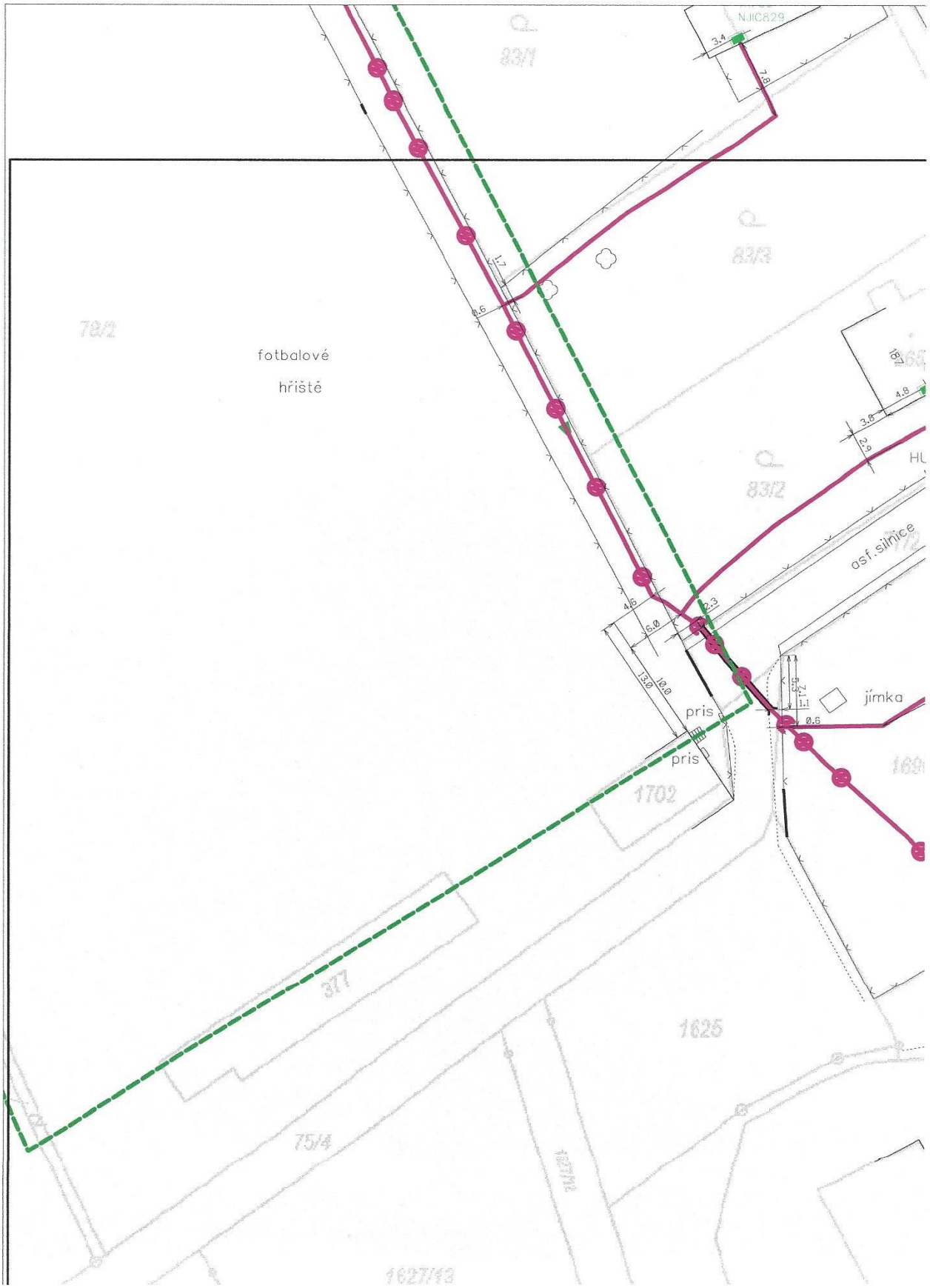

DISTRIBUCE

JAN DUDR

NAŠE ZNAČKA
0101517404

VYŘÍZENO DNE
02.05.2021

Sdělení o existenci energetického zařízení, sítě pro elektronickou komunikaci nebo zařízení technické infrastruktury v majetku společnosti ČEZ Distribuce, a. s., pro akci:

REKONSTRUKCE FOTBALOVÉHO HŘIŠTĚ V OBCI ŽIVOTICE U NOVÉHO JIČÍNA

Vážený zákazníku,

Na základě Vaší žádosti 0101517404 ze dne 02.05.2021 Vám zasíláme sdělení o existenci energetického zařízení, sítě pro elektronickou komunikaci nebo zařízení technické infrastruktury v majetku společnosti ČEZ Distribuce, a. s., ve Vámi vymezeném zájmovém území.

Dovolujeme si Vás upozornit, že **sdělení nenahrazuje** vyjádření provozovatele distribuční soustavy k projektové dokumentaci pro územní nebo stavební řízení, k připojení nového odběru, zdroje elektrické energie nebo k navýšení rezervovaného příkonu a výkonu a s výjimkou havárií ani souhlas s činností v ochranném pásmu.
Toto sdělení je platné do 02.11.2021 a je jedním z podkladů pro zpracování projektové dokumentace, pokud je taková dokumentace zpracovávána.

V majetku ČEZ Distribuce, a. s., se na Vámi uvedeném zájmovém území nachází nebo ochranným pásmem zasahuje energetické zařízení typu:

	síť NN	síť VN	síť VVN
Podzemní síť			
Nadzemní síť	střet	střet	

Stanice	

V majetku ČEZ Distribuce, a. s., se na Vámi uvedeném zájmovém území nachází nebo ochranným pásmem zasahuje síť pro elektronickou komunikaci typu:

	síť pro elektronickou komunikaci
Podzemní síť	
Nadzemní síť	

Zařízení technické infrastruktury zahrnuje zejména vodovodní, kanalizační a plynové přípojky pro objekty ČEZ Distribuce a. s., a dále pak další podzemní a nadzemní zařízení sloužící pro provoz distribuční sítě. V majetku ČEZ Distribuce, a. s., se na Vámi uvedeném zájmovém území nachází nebo ochranným pásmem zasahuje zařízení technické infrastruktury:

	zařízení technické infrastruktury
Nadzemní nebo podzemní	

Energetické zařízení (mimo nadzemních sítí NN), zařízení sítě pro elektronickou komunikaci a zařízení technické infrastruktury je chráněno ochranným pásmem podle § 46 zákona č. 458/2000 Sb., o podmínkách podnikání a o výkonu státní správy v energetických odvětvích a o změně některých zákonů (energetický zákon), ve znění pozdějších předpisů. Přibližný průběh tras energetických zařízení, sítě pro elektronickou komunikaci (v trase kabelového vedení může být uloženo několik kabelů energetických i komunikačních) a tras zařízení technické infrastruktury zasíláme v příloze tohoto dopisu.

V případě existence **podzemních** energetických zařízení, sítě pro elektronickou komunikaci nebo zařízení technické infrastruktury je povinností stavebníka alespoň 14 dní před započetím zemních prací požádat telefonicky na 800 850 860 nebo e-mailem na info@cezdistribuce.cz o tzv. **vytyčení trasy podzemního zařízení**, sítě pro elektronickou komunikaci nebo zařízení technické infrastruktury. O vytyčení lze požádat pouze na základě vydaného sdělení o existenci energetického zařízení, sítě pro elektronickou komunikaci nebo zařízení technické infrastruktury, a to (mimo havárií) nejpozději 30 dní před koncem jeho platnosti.

Dojde-li k obnažení podzemního vedení nebo k poškození energetického zařízení, sítě pro elektronickou komunikaci nebo zařízení se sítí pro elektronickou komunikaci související nebo zařízení technické infrastruktury ve vlastnictví ČEZ Distribuce, a. s., nahlaste nám prosím tuto skutečnost bezodkladně jako poruchu na bezplatnou linku 800 850 860.

Pokud uvažovaná **akce nebo činnost zasáhne do ochranného pásma** nadzemních vedení, trafostanic nebo sítě pro elektronickou komunikaci, popř. bude po vytyčení zjištěno, že zasahuje do ochranného pásma podzemních energetických zařízení nebo zařízení pro elektronickou komunikaci, je nutné písemně požádat společnost ČEZ Distribuce, a. s., o souhlas s činností v ochranném pásmu (formulář je k dispozici na www.cezdistribuce.cz v části Formuláře / Činnosti v ochranných pásmech, kontaktní údaje pro podání Vaší žádosti naleznete v zápatí). Jestliže uvažovaná akce vyvolá potřebu dílčí změny trasy vedení nebo přemístění některých prvků energetického zařízení nebo sítě pro elektronickou komunikaci včetně souvisejícího zařízení, je nutné včas společnost ČEZ Distribuce, a. s., požádat o přeložku zařízení podle § 47 energetického zákona.

Zároveň Vás upozorňujeme, že v zájmovém území se může nacházet taktéž energetické zařízení, síť pro elektronickou komunikaci nebo zařízení technické infrastruktury, které není v majetku společnosti ČEZ Distribuce, a. s.

V souvislosti s výše uvedeným si Vás dovolujeme upozornit, že uvedené sdělení včetně jeho příloh obsahuje skutečnosti tvořící obchodní tajemství společnosti ČEZ Distribuce, a. s. Poskytnuté informace jsou dále také důvěrnými informacemi a obchodně citlivými informacemi společnosti ČEZ Distribuce, a. s. Z výše uvedených důvodů si Vás proto společnost ČEZ Distribuce, a. s., dovoluje upozornit, že s poskytnutými informacemi je potřeba nakládat dle platných právních předpisů, v opačném případě se vystavujete postihu ve smyslu platné právní úpravy. V této souvislosti si Vás dále dovolujeme upozornit, že požadované informace nesmí být předány, sděleny, využity, zpřístupněny, či jiným způsobem postoupeny na jakoukoli třetí osobu bez předchozího prokazatelného souhlasu společnosti ČEZ Distribuce, a. s. Informace o existenci energetického zařízení, sítě pro elektronickou komunikaci a zařízení technické infrastruktury mohou být využity pouze pro účel, pro který byly vyžádány.

S pozdravem

ČEZ Distribuce, a. s.
Děčín, Děčín IV-Podmokly
Teplická 874/8
PSČ 405 02
IČ: 24729035

Přílohy

1. Situační výkres zájmového území
2. Podmínky pro provádění činností v ochranných pásmech energetických zařízení, sítě pro elektronickou komunikaci a zařízení technické infrastruktury

DISTRIBUCE

Platí pouze se sdělením číslo 0101517404.

Zakreslené polohy zařízení v příloze jsou pouze informativní.

Situační výkres zájmového území (klad mapových listů)

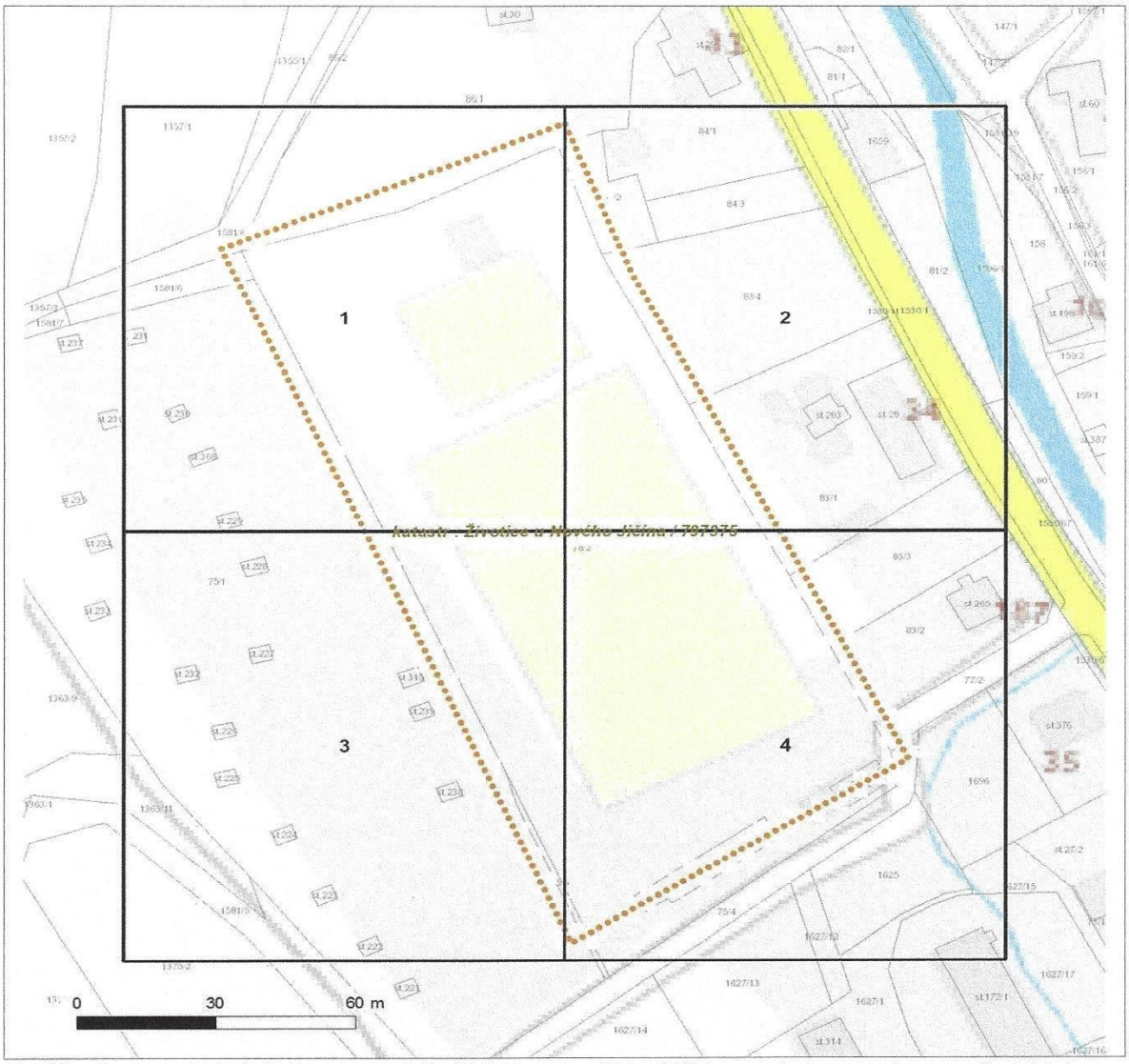

Není-li zobrazena katastrální mapa, zadejte žádost znovu. Katastrální mapa je generována prostřednictvím externí WMS služby, jejíž provoz nezajišťuje společnost ČEZ Distribuce, a. s.

LEGENDA

- Podzemní vedení NN do 1 kV
- Nadzemní vedení NN do 1 kV
- Podzemní vedení VN do 35 kV
- Nadzemní vedení VN do 35 kV
- Podzemní vedení VVN 110 kV
- Nadzemní vedení VVN 110 kV
- NN přívod odběratele
- Zařízení technické infrastruktury
- Cizí energetické vedení
- Zájmové území
- TS Stanice do 52 kV - stožárová
- TS Stanice do 52 kV - zděná
- TR Transformovna (nad 52 kV)
- Probíhající investice ČEZ Distribuce
- TS Stanice ČEZ Distribuce ve výstavbě
- Zařízení ČEZ Distribuce ve výstavbě
- Hranice katastrálního území
- Nadzemní síť pro elektronickou komunikaci
- Podzemní síť pro elektronickou komunikaci
- HDPE trubka

Souběhy sítí pro elektronickou komunikaci s energetickými sítěmi:

- Souběh s podzemním vedením NN do 1 kV
- Souběh s nadzemním vedením NN do 1 kV
- Souběh s podzemním vedením VN do 35 kV
- Souběh s nadzemním vedením VN do 35 kV
- Souběh s podzemním vedením VVN 110 kV
- Souběh s nadzemním vedením VVN 110 kV

DISTRIBUCE

Platí pouze se sdělením číslo 0101517404.

Zakreslené polohy zařízení v příloze jsou pouze informativní.

Situační výkres - list 1

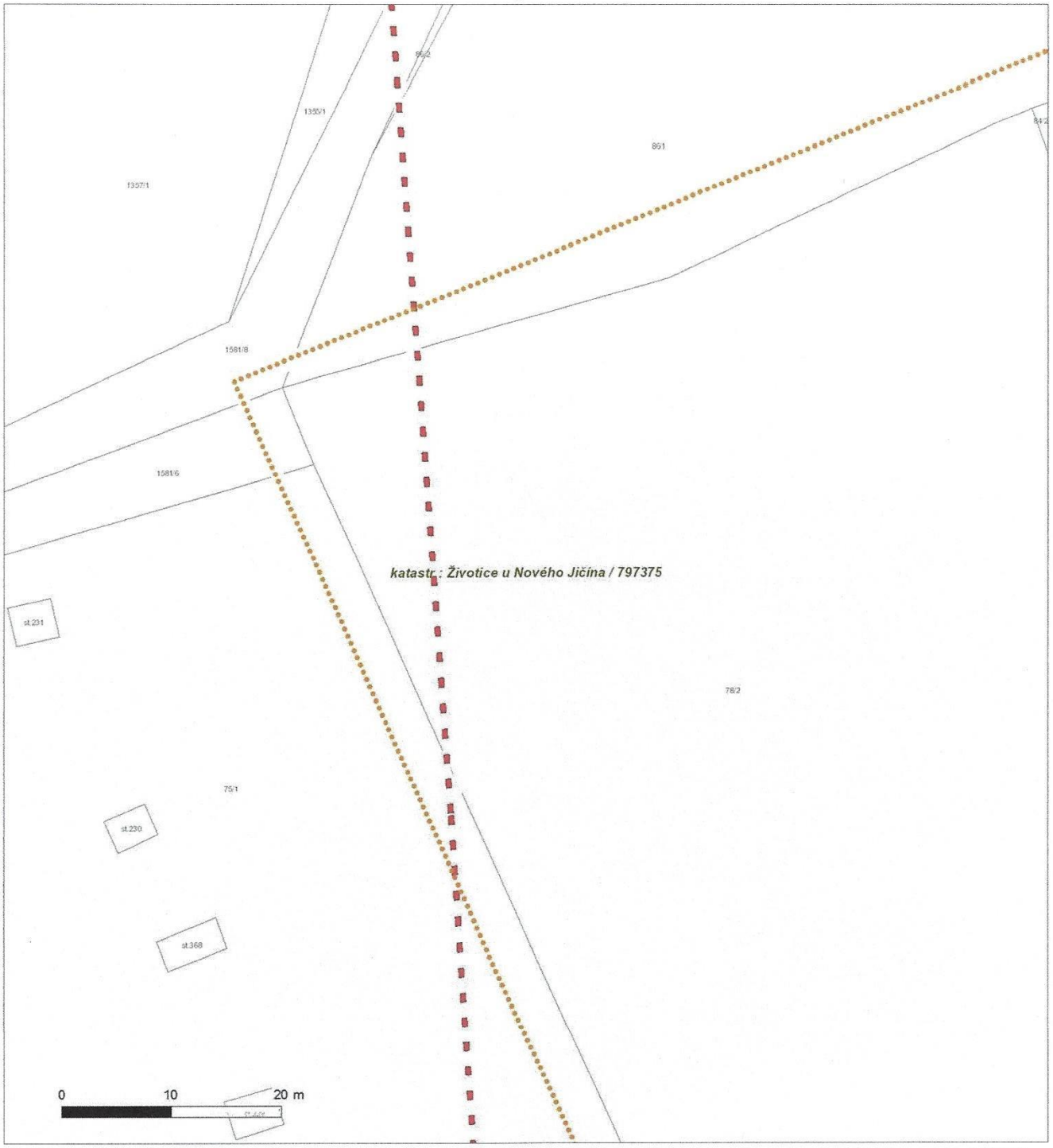

Není-li zobrazena katastrální mapa, zadejte žádost znovu. Katastrální mapa je generována prostřednictvím externí WMS služby, jejíž provoz nezajišťuje společnost ČEZ Distribuce, a. s.

DISTRIBUCE

Platí pouze se sdělením číslo 0101517404.

Zakreslené polohy zařízení v příloze jsou pouze informativní.

Situační výkres - list 2

Není-li zobrazena katastrální mapa, zadejte žádost znovu. Katastrální mapa je generována prostřednictvím externí WMS služby, jejíž provoz nezajišťuje společnost ČEZ Distribuce, a. s.

DISTRIBUCE

Platí pouze se sdělením číslo 0101517404.

Zakreslené polohy zařízení v příloze jsou pouze informativní.

Situační výkres - list 3

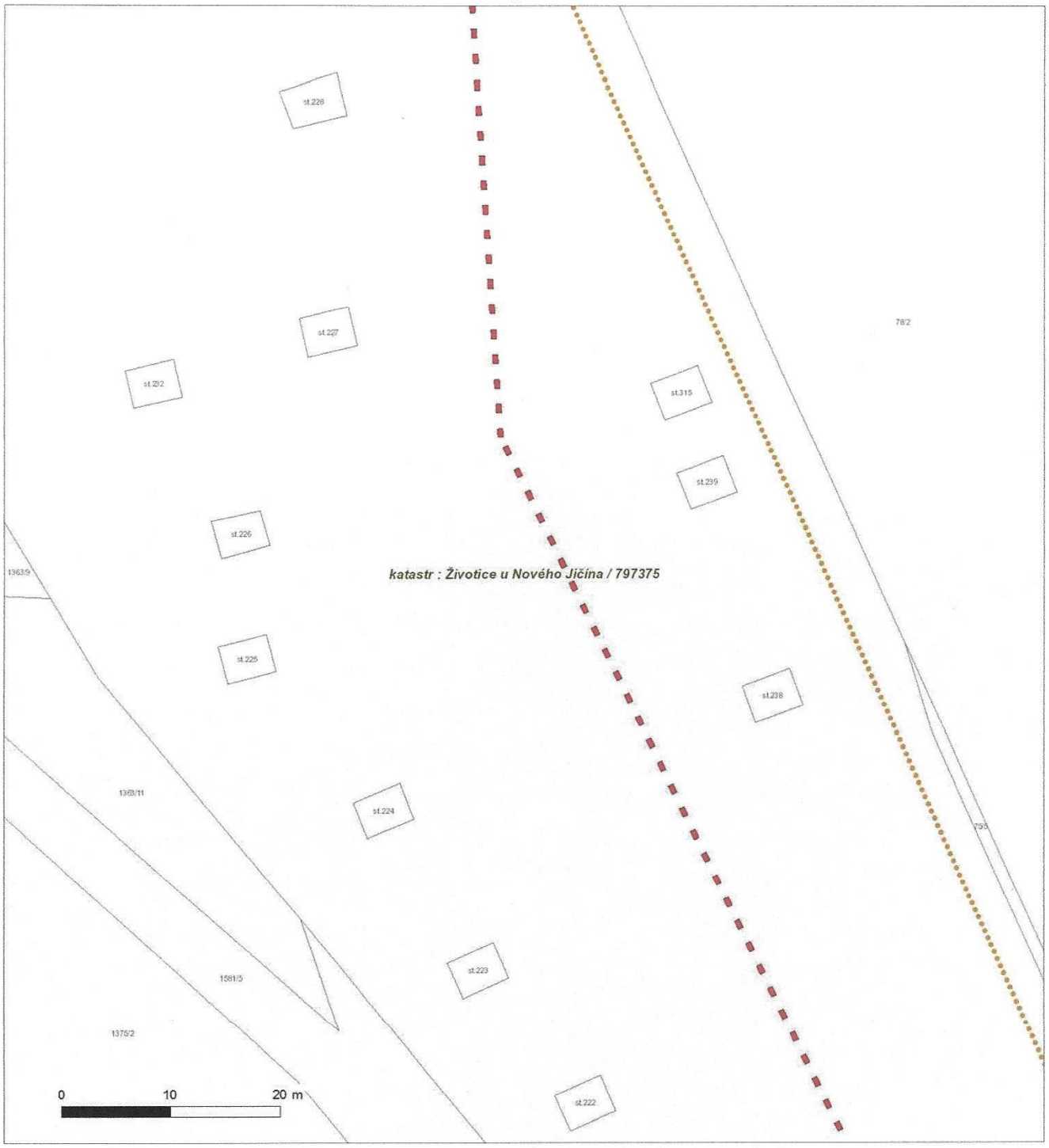

Není-li zobrazena katastrální mapa, zadejte žádost znovu. Katastrální mapa je generována prostřednictvím externí WMS služby, jejíž provoz nezajišťuje společnost ČEZ Distribuce, a. s.

DISTRIBUCE

Platí pouze se sdělením číslo 0101517404.

Zakreslené polohy zařízení v příloze jsou pouze informativní.

Situační výkres - list 4

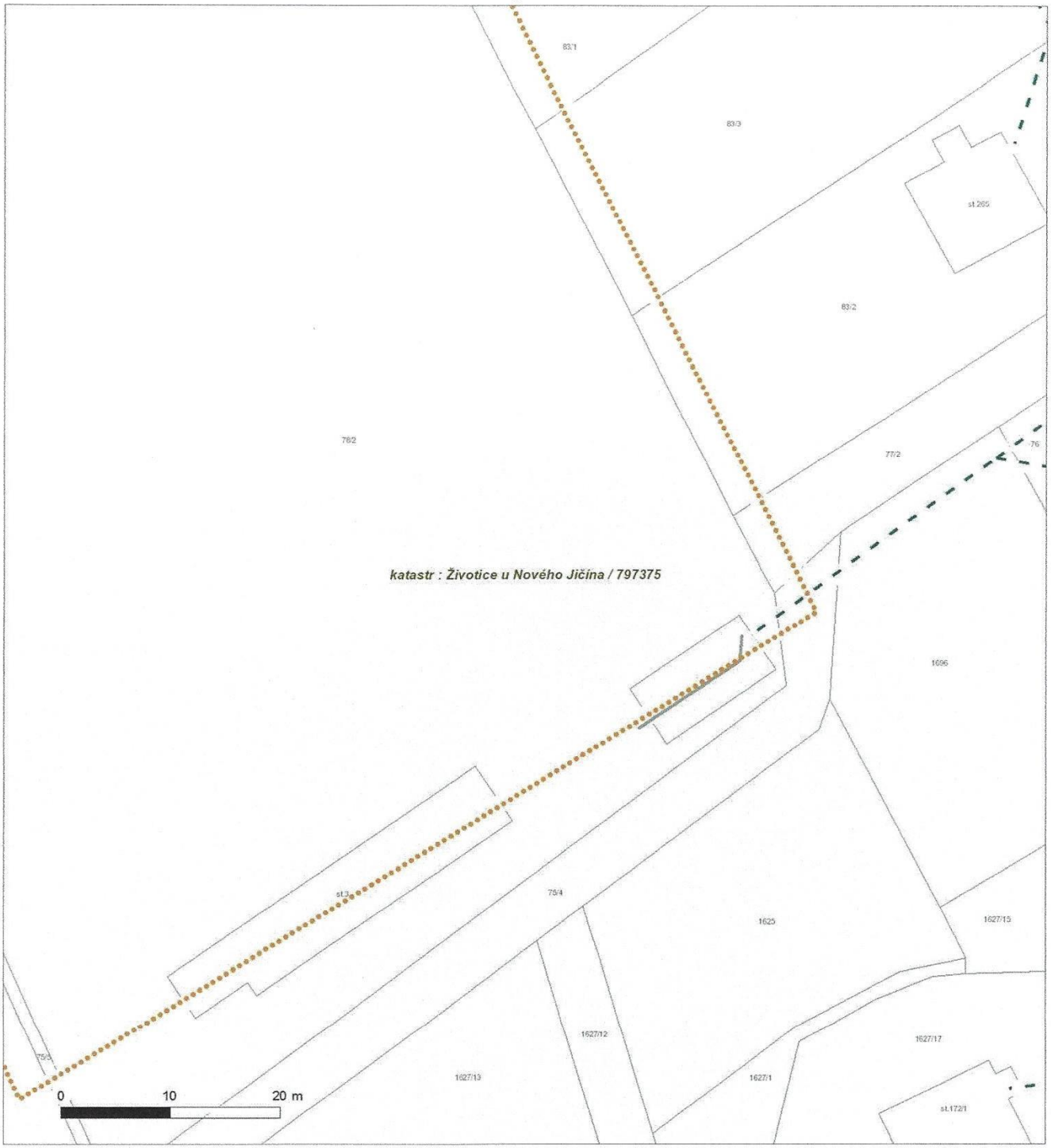

Není-li zobrazena katastrální mapa, zadejte žádost znovu. Katastrální mapa je generována prostřednictvím externí WMS služby, jejíž provoz nezajišťuje společnost ČEZ Distribuce, a. s.

naše značka
5002370554

vyřizuje
Jaroslav Kápička

datum
02.05.2021

JAN DUDR
Osvoboditelů 3778
76001 Zlín

Věc:
REKONSTRUKCE FOTBALOVÉHO HŘIŠTĚ V OBCI ŽIVOTICE U NOVÉHO JIČÍNA

K.ú. - p.č.: Životice u Nového Jičína

Stavebník: Obec Životice u Nového Jičína , Životice u Nového Jičína č.p. 128 , 74272 Životice u Nového Jičína

Účel stanoviska: Informace o výskytu sítí (formát PDF)

GasNet, s.r.o., jako provozovatel distribuční soustavy (PDS) a technické infrastruktury, zastoupený GasNet Služby, s.r.o., vydává toto stanovisko:

TOTO STANOVISKO SLOUŽÍ POUZE JAKO SDĚLENÍ O POLOZE A PRŮBĚHU PLYNÁRENSKÝCH ZAŘÍZENÍ A PLYNOVODNÍCH PŘÍPOJEK (dále jen PZ) V ZÁJMOVÉM ÚZEMÍ VYZNAČENÉM V PŘÍLOZE.

STANOVISKO BYLO VYGENERENOVÁNO NA ZÁKLADĚ VAŠÍ ŽÁDOSTI AUTOMATICKY.

V zájmovém území vyznačeném v příloze tohoto stanoviska, nebo jeho blízkosti se NACHÁZÍ PROVOZOVANÁ PZ ve vlastnictví nebo správě GasNet s.r.o. - viz příloha s informativní polohou PZ a informací v legendě.
Upozorňujeme, že v zájmovém území vyznačeném v příloze tohoto stanoviska se mohou nacházet PZ, která jsou ve fázi výstavby a doposud nebyla předána GasNet s.r.o. k provozování.
Taktéž se v zájmovém území mohou nacházet PZ jiných vlastníků či správců, případně i dlouhodobě nefunkční/ neprovozovaná PZ bez dostupných informací o jejich poloze a vlastnictví.
Tato PZ NEJSOU v příloze vyznačena a NEJSOU předmětem tohoto stanoviska.

TOTO STANOVISKO NELZE POUŽÍT PRO:
- jednání s orgány státní správy ve věcech územního plánování a stavebního řádu dle zákona č. 183/2006 Sb. v platném znění ve věci územního řízení, řízení o územním souhlasu, veřejnoprávní smlouvy pro umístění stavby, zjednodušeného územní řízení, ohlášení, stavebního řízení, společné územního a stavebního řízení, vodoprávního rozhodnutí, veřejnoprávní smlouvy o provedení stavby nebo oznámení stavebního záměru s certifikátem autorizovaného inspektora.
- pro zahájení stavební činnosti v ochranném a bezpečnostním pásmu PZ včetně objednání vytýčení za tímto účelem
TOTO STANOVISKO LZE POUŽÍT POUZE PRO:
- případné upřesnění polohy PZ jeho vytýčením za účelem zpracování projektové dokumentace stavby. Vytyčení provede příslušná provozní oblast ZDARMA. Formulář a kontakt naleznete na https://www.gasnet.cz/cs/ds-vytyceni-pz/, lze využít QR kód, který je uveden v tomto stanovisku. Při podání žádosti uvede žadatel naši značku (číslo jednací) uvedenou v úvodu tohoto stanoviska. O provedeném vytyčení trasy bude sepsán protokol.

POKUD HODLÁTE POUŽÍT POSKYTNUTÉ INFORMACE PRO ZPRACOVÁNÍ PROJEKTOVÉ DOKUMENTACE (dále jen PD) ZA ÚČELEM ZÍSKÁNÍ SOUHLASU SE STAVEBNÍ ČINNOSTÍ V OCHRANNÉM A BEZPEČNOSTNÍM PÁSMU PZ, SDĚLUJEME VÁM TYTO DALŠÍ INFORMACE:

1) O poskytnutí polohy stávajících PZ ve správě GasNet, s.r.o. v digitální podobě (dgn,dwg) lze požádat prostřednictvím služby Vektorová data, která je dostupná na https://dpo.gasnet.cz/zadost-o-vektorova-data. Tato služba je určena odborné veřejnosti (projekční firmy) a obcím a krajům (oblast územního plánování).

2) PD, ve které budou zakreslena PZ dle poskytnutých mapových nebo elektronických podkladů, požadujeme předložit k

odsouhlasení podáním žádosti na portálu Distribuce plynu online https://dpo.gasnet.cz/zadost-o-stanovisko. Tato povinnost je dána ustanovením zákona č. 458/2000 Sb., §68 a §69.

3) PD bude vypracována ve smyslu stavebního zákona č. 183/2006 Sb. ve znění pozdějších předpisů.

4) Pokud v poskytnutých mapových podkladech naleznete informaci o PLÁNOVANÉ STAVBĚ PŘED REALIZACÍ, jedná se o situaci, kdy v zájmovém území nebo v jeho blízkosti se připravuje plynárenská stavba (rekonstrukce, nová výstavba, přeložka). V případě, že se bude jednat o připravovanou investici GasNet s.r.o., požadujeme Vaši stavbu koordinovat s naším záměrem.

5) Pokud v poskytnutých mapových podkladech naleznete informaci o PROVEDENÉ VÝSTAVBĚ, KTERÁ NENÍ UVEDENA DO PROVOZU, jedná se o situaci, kdy v zájmovém území nebo v jeho blízkosti je vybudováno PZ, které bude v blízké době uvedeno do provozu. Na tato PZ se vztahují ochranná, případně bezpečnostní pásma dle zákona č. 458/2000 Sb. ve znění pozdějších předpisů. Informace o možnosti poskytnutí digitálních dat (dgn,dwg) a podmínky výdeje získáte na adrese: http://www.gasnet.cz/cs/zadost-o-vektorova-data/.

6) Pokud Vaše zájmové území protíná PÁSMO VLIVU ANODOVÉHO UZEMNĚNÍ STANICE KATODICKÉ OCHRANY (SKAO), je třeba individuálního posouzení v závislosti na připravované stavbě. Je nutné podat novou žádost na https://dpo.gasnet.cz/zadost-o-stanovisko s důvodem žádosti Předprojektová příprava. K žádosti připojte podrobné informace o záměru stavby a její konstrukci. Obdržíte stanovisko, kde budou sděleny podrobné podmínky pro umístění stavby v blízkosti tohoto řízení.

7) V případě potřeby dalších informací kontaktujte technika prostřednictvím Kontaktního systému http://www.gasnet.cz/cs/kontaktni-system/ (Stanovisko k existenci sítí a ke stavbě NEplynárenského zařízení).

PLYNOFIKACE NEMOVITOSTI:
Požadavek na připojení nového odběrného místa nebo technické změny u existujícího odběrného místa musí být projednán prostřednictvím žádosti o připojení k distribuční soustavě. Podrobné informace naleznete na stránkách GasNet s.r.o. https://www.gasnet.cz/cs/zakaznik/.
V případě, že plánovaná plynofikace vyvolá rozšíření plynovodní sítě (připojení více odběrných míst), musí být toto projednáno s GasNet s.r.o. Podrobné informace naleznete na stránkách https://www.gasnet.cz/cs/zadost-o-rozsireni-ds/.

Toto stanovisko platí pouze pro území vyznačené v příloze tohoto stanoviska a to 24 měsíců ode dne jeho vydání.

Za správnost a úplnost dokumentace předložené s žádostí včetně jejího souladu s platnými předpisy plně zodpovídá její zpracovatel. Stanovisko nenahrazuje případná další stanoviska k jiným částem stavby.

V případě další korespondence nebo jednání (např. změna stavby) uvádějte naši značku - 5002370554 a datum tohoto stanoviska. Kontakty jsou k dispozici na https://www.gasnet.cz/cs/kontaktni-system/.

Kapička

GasNet, s.r.o.
zastoupená společností GasNet Služby, s.r.o., IČ 27935311
Jaroslav Kápička
Vedoucí zpracování externích požadavků
Odbor zpracování externích požadavků

Přílohy: Detailní zákres plynárenského zařízení

Příloha: Detailní zákres plynárenského zařízení. Tato příloha je nedílnou součástí stanoviska č. 5002370554 ze dne 02.05.2021.

Provozovatel DS: GasNet, s.r.o.; Stavebník: Obec Životice u Nového Jičína , Životice u Nového Jičína č.p. 128 , 74272 Životice u Nového Jičína. K.ú.: Životice u Nového Jičína.

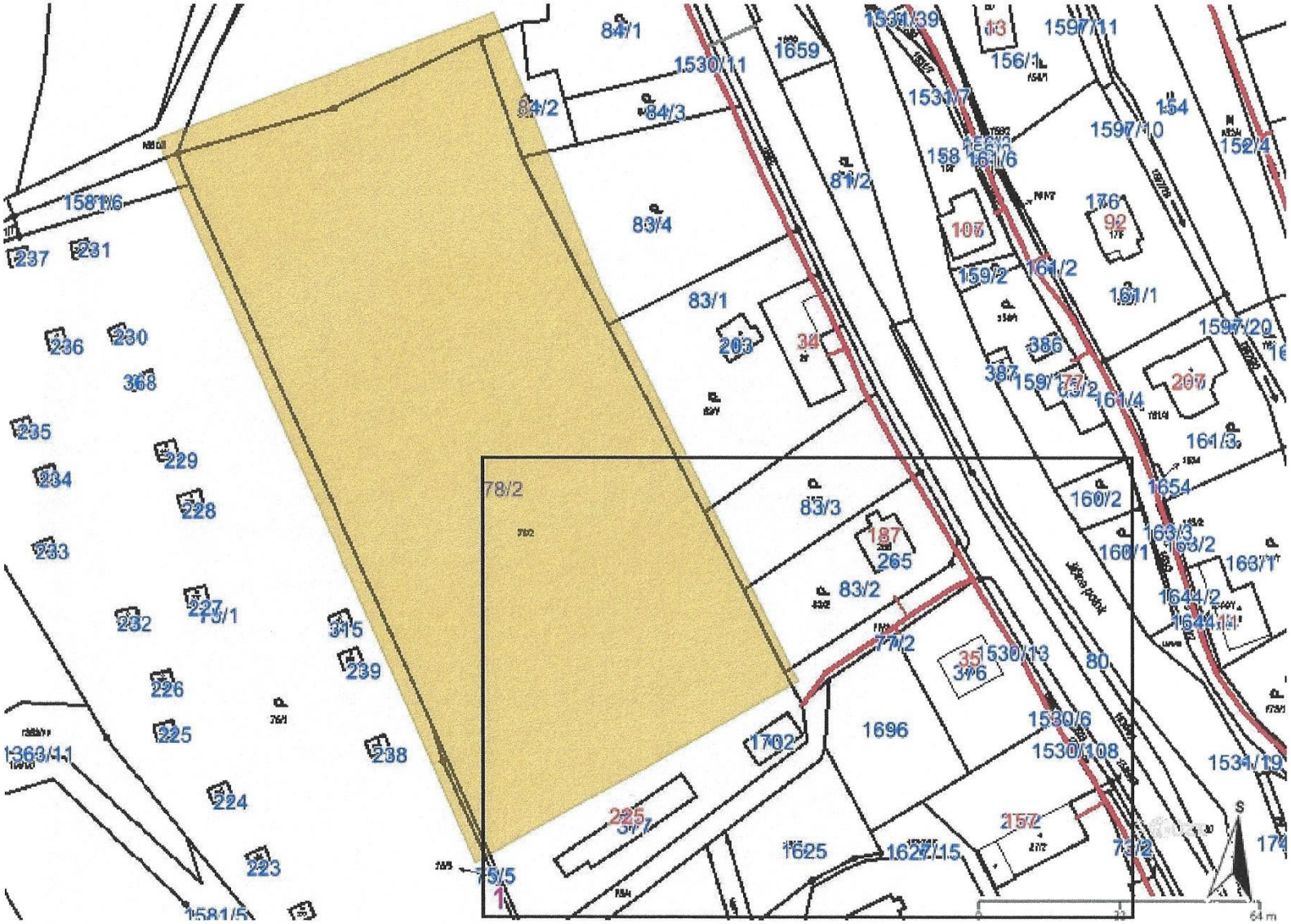

Legenda:

	linie plynovodu
	NTL
	STL
	VTL
	VVTL
	nefunkční
	plánovaná stavba před realizací
	ve výstavbě, neuvedeno do provozu
	regulační stanice
	ochranné zařízení
	kabel
	elektropřípojka
	kabel protikorozní ochrany
	anodové uzemnění
	stanice katodové ochrany
	pásmo vlivu anodového uzemnění SKAO
	neplynovodní zařízení (linie/bod)

Příloha: Detailní zákres plynárenského zařízení. Tato příloha je nedílnou součástí stanoviska č. 5002370554 ze dne 02.05.2021.

Provozovatel DS: GasNet, s.r.o.; Stavebník: Obec Životice u Nového Jičína , Životice u Nového Jičína č.p. 128 , 74272 Životice u Nového Jičína. K.ú.: Životice u Nového Jičína.

Legenda:

	linie plynovodu
	NTL
	STL
	VTL
	VVTL
	nefunkční
	plánovaná stavba před realizací
	ve výstavbě, neuvedeno do provozu
	regulační stanice
	ochranné zařízení
	kabel
	elektropřípojka
	kabel protikorozní ochrany
	anodové uzemnění
	stanice katodové ochrany
	pásmo vlivu anodového uzemnění SKAO
	neplynovodní zařízení (linie/bod)